



Starostwo Powiatowe
w Nowym Dworze Mazowieckim

STAROSTA NOWODWORSKI
w Nowym Dworze Mazowieckim
ul. Ignacego Paderewskiego 1B

Nowy Dwór Mazowiecki dn. 21.05.2025 r

IDP.7121.4.02.2025

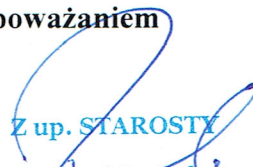
„MAT PROJEKT” Mateusz Jurczyk
ul. Łkowa 12f, 05-135 Komornica

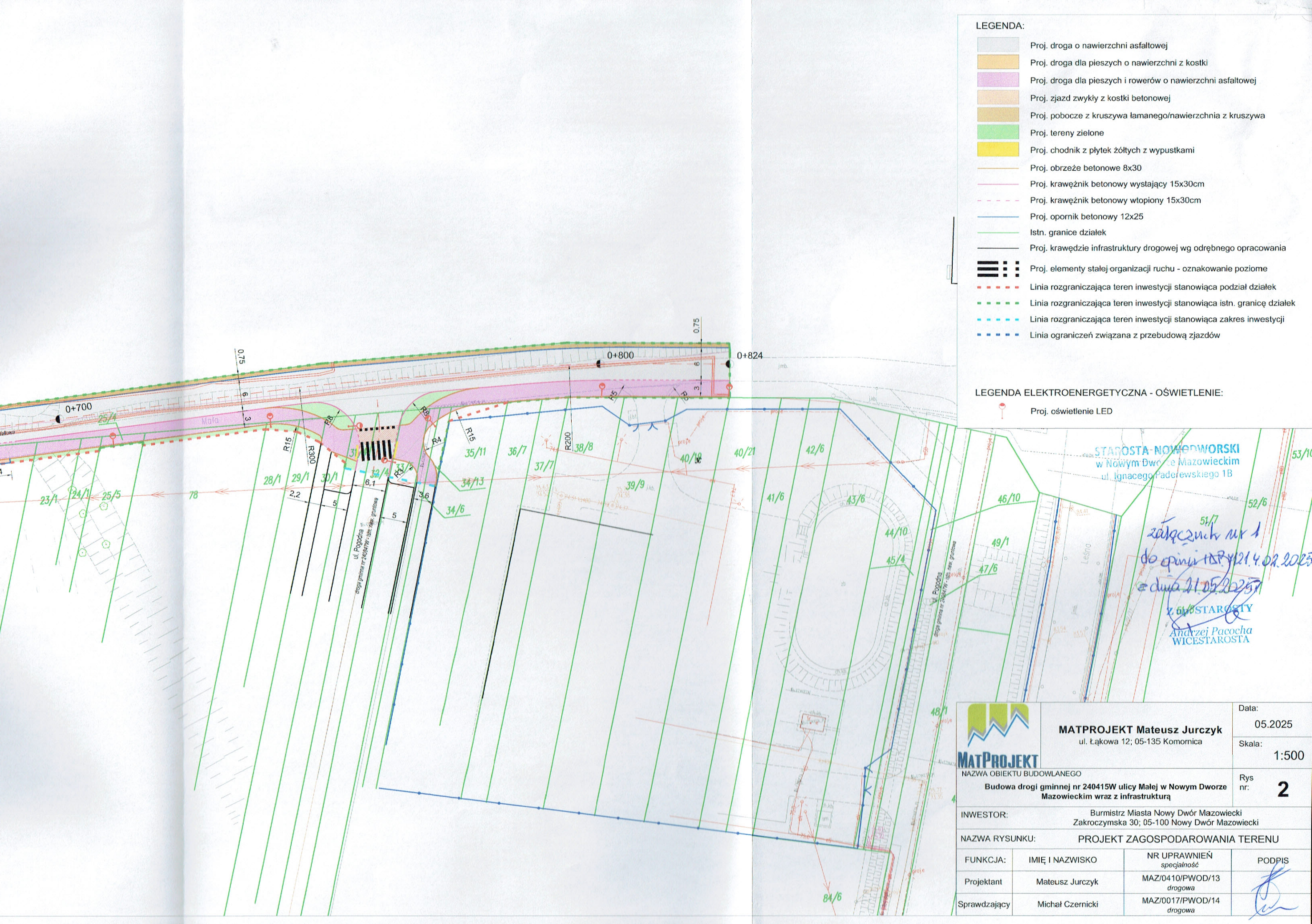
Dotyczy : opinii w zakresie rozwiązań geometrycznych dla planowanej inwestycji pn. „Budowa drogi gminnej nr 240415W (ul. Mała) w miejscowości Nowy Dwór Mazowiecki wraz z infrastrukturą”.

W związku z planowaną realizacją inwestycji pn: Budowa drogi gminnej nr 240415W (ul. Mała) w miejscowości Nowy Dwór Mazowiecki wraz z infrastrukturą Organ Zarządzający Ruchem na drogach powiatowych i gminnych na terenie Powiatu Nowodworskiego w odniesieniu do I-ego i II -go etapu przedmiotowej inwestycji bez uwag uzgadnia przyjęte rozwiązania geometryczne do projektu.

Projekty: stałej organizacji ruchu dla przebudowanego odcinka drogi oraz organizacji ruchu na okres wykonywania robót związanych z realizacją inwestycją należy po uzyskaniu stosownych uzgodnień i opinii przedłożyć do zatwierdzenia w Starostwie Nowodworskim.

Z poważaniem


Z up. STAROSTY
Andrzej Pacocha
WICESTAROSTA



LEGENDA:

- Proj. droga o nawierzchni asfaltowej
- Proj. droga dla pieszych o nawierzchni z kostki
- Proj. droga dla pieszych i rowerów o nawierzchni asfaltowej
- Proj. zjazd zwykły z kostki betonowej
- Proj. pobocze z kruszywa łamanego/nawierzchnia z kruszywa
- Proj. tereny zielone
- Proj. chodnik z płytek żółtych z wypustkami
- Proj. obrzeże betonowe 8x30
- Proj. krawężnik betonowy wystający 15x30cm
- Proj. krawężnik betonowy wtopiony 15x30cm
- Proj. opornik betonowy 12x25
- Istn. granice działek
- Proj. krawędzie infrastruktury drogowej wg odrębnego opracowania
- Proj. elementy stałej organizacji ruchu - oznakowanie poziome
- Linia rozgraniczająca teren inwestycji stanowiąca podział działek
- Linia rozgraniczająca teren inwestycji stanowiąca istn. granicę działek
- Linia rozgraniczająca teren inwestycji stanowiąca zakres inwestycji
- Linia ograniczeń związana z przebudową zjazdów

LEGENDA ELEKTROENERGETYCZNA - OŚWIETLENIE:

- Proj. oświetlenie LED

STAGOSTA NOWODWORSKI
w Nowym Dworze Mazowieckim
ul. Ignacego Paderewskiego 1B

z załącznikiem nr 1
do opinii nr 127/21.4.02.2023
z dnia 21.05.2023

Z GŁÓWNEJ STAROSTY
Andrzej Pacocha
WICESTAROSTA



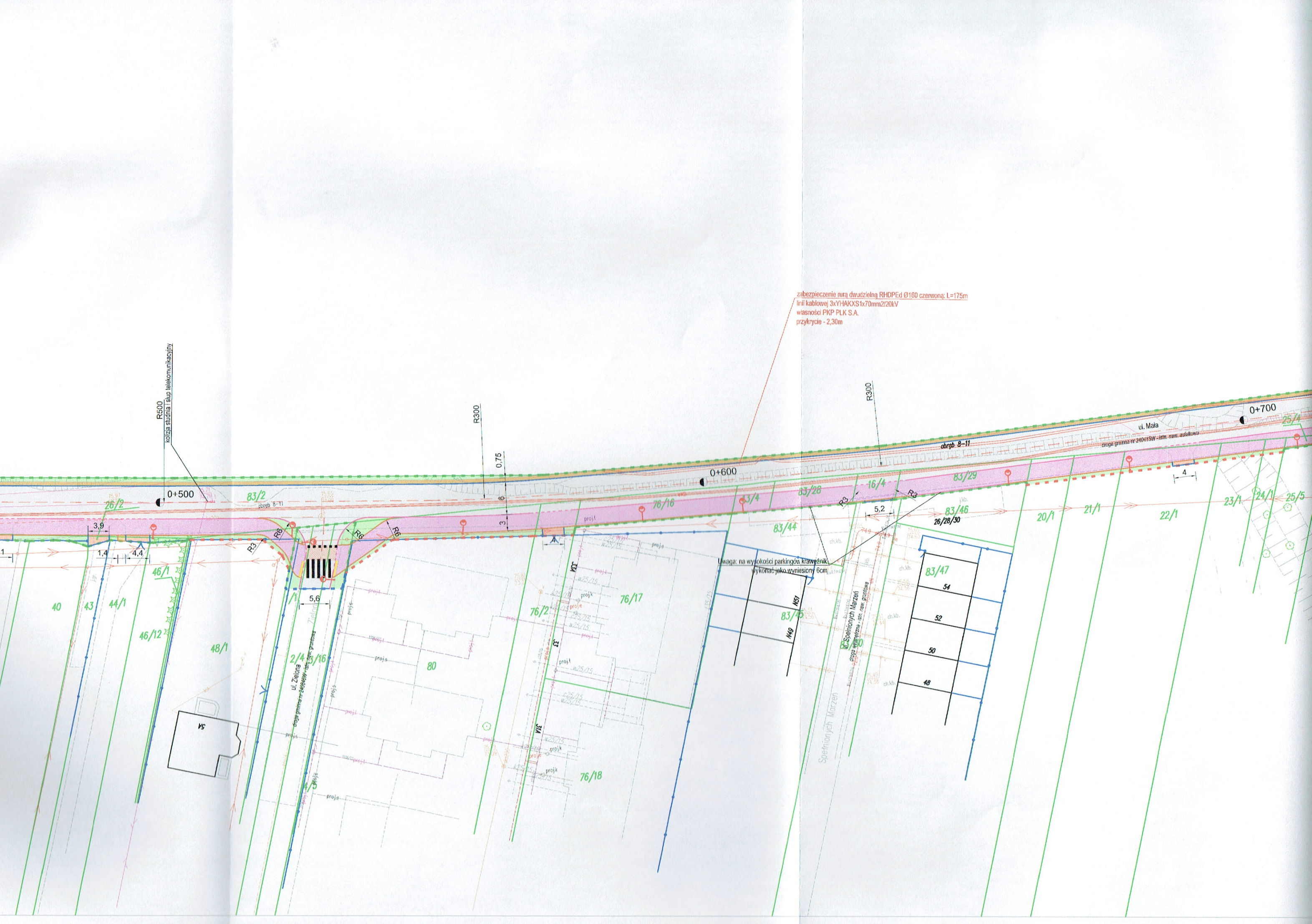
MATPROJEKT Mateusz Jurczyk
ul. Łąkowa 12; 05-135 Komornica

Data:
05.2025
Skala:
1:500

NAZWA OBIEKTU BUDOWLANEGO
Budowa drogi gminnej nr 240415W ulicy Małej w Nowym Dworze Mazowieckim wraz z infrastrukturą

Rys
nr: **2**

INWESTOR: Burmistrz Miasta Nowy Dwór Mazowiecki Zakroczyńska 30; 05-100 Nowy Dwór Mazowiecki			
NAZWA RYSUNKU: PROJEKT ZAGOSPODAROWANIA TERENU			
FUNKCJA:	IMIĘ I NAZWISKO	NR UPRAWNIEŃ specjalność	PODPIS
Projektant	Mateusz Jurczyk	MAZ/0410/PWOD/13 drogowa	
Sprawdzający	Michał Czernicki	MAZ/0017/PWOD/14 drogowa	



zabezpieczenie rury dwudzielnej RHDPEd Ø160 czerwona; L=175m
linii kablowej 3xYHAKXS1x70mm2/20kV
własności PKP PLK S.A.
przykrycie - 2,30m

R500
kolizja studnia / słup telekomunikacyjny

R300

0+700

ul. Mała

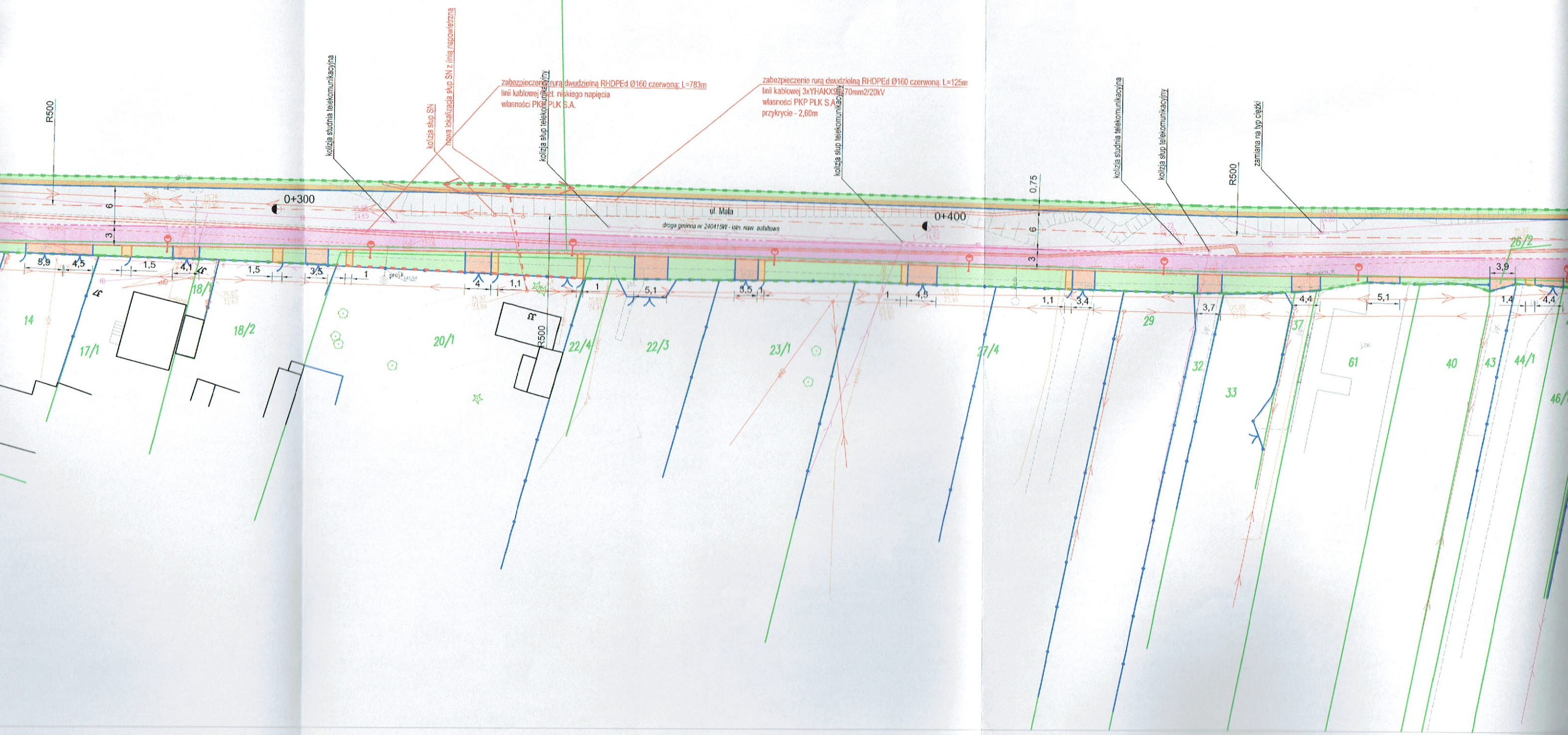
obrob. 8-11

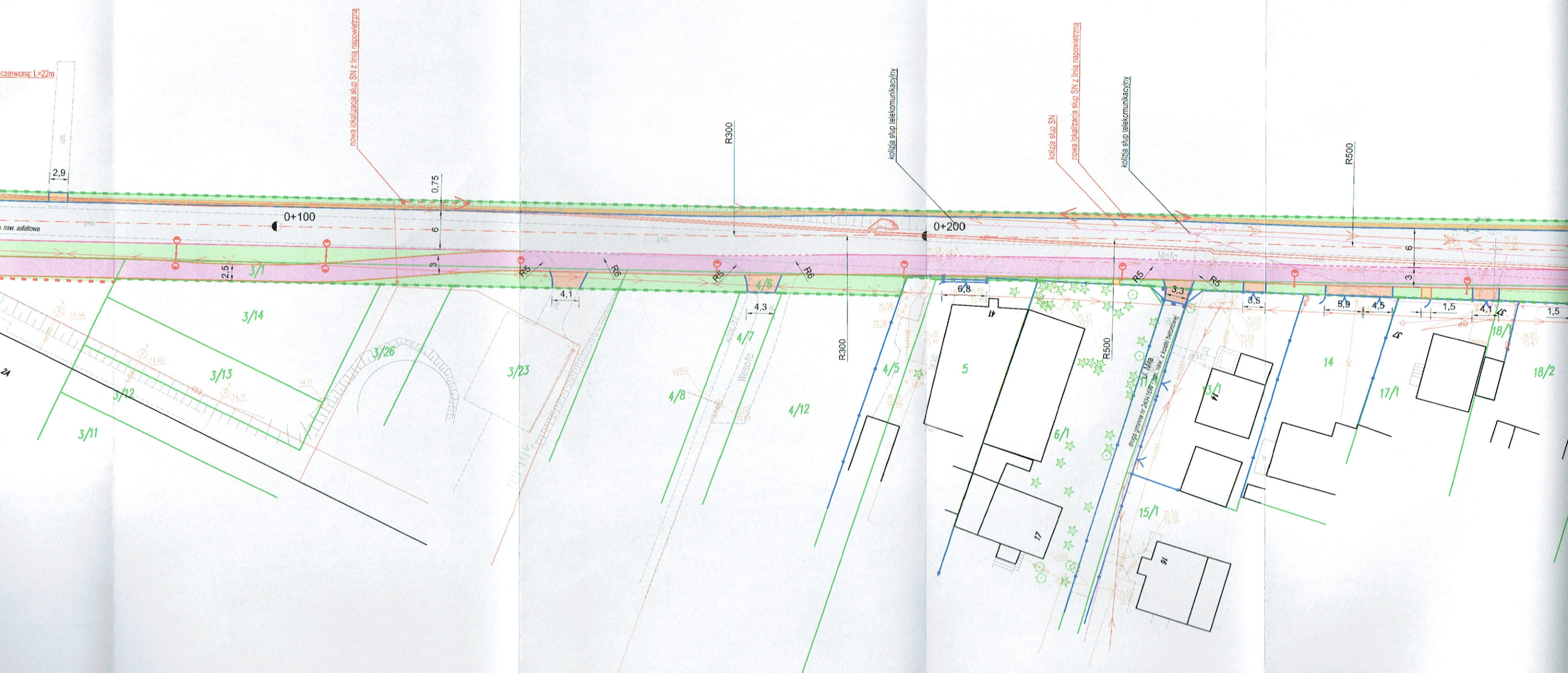
droga gminna nr 240e15W - istn. naw. asfaltowa


Uwaga: na wysokości parkingów krawężniki
wykonać jako wyniesiony 6cm

ul. Spełnionych Marzeń
droga wewnętrzna - sn. naw. gruntowa

Spełnionych Marzeń







124/1

zabezpieczenie rura dwudzielna RHDPEd Ø160 czerwona; L=22m
linii kablowej 7szt. niskiego napięcia
własności PKP PLK S.A.

nowa lokalizacja słup SN z linia napowietrzna

kolizja słup telekomunikacyjny

